

# La exploración de la frontera: Arkansas 1540-1840




Un proyecto artística sobre la  
historia de Arkansas

Una colaboración entre el museo de  
Arkansas State University y el Arkansas  
Discovery Network financiado por el  
Donald W. Reynolds Foundation.




La cultura indígena prosperaba por muchos siglos en lo que es hoy día Arkansas.



Había comida abundante a través de la abundante caza. Piel de animales podrían ser utilizados para la ropa y la vivienda. Podrían usar los huesos y cuernos de los animales para formar agujas y joyas.



Canoas hechas de troncos de árboles ahuecados permitieron el viaje en el vasto sistema de ríos. Amplias redes comerciales existían entre las sociedades indígenas.




Estructuras complejas sociales y pueblos existían.



Ceremonias, banquetes y celebraciones fueron parte de la vida.



La vida estaba a punto de cambiar.





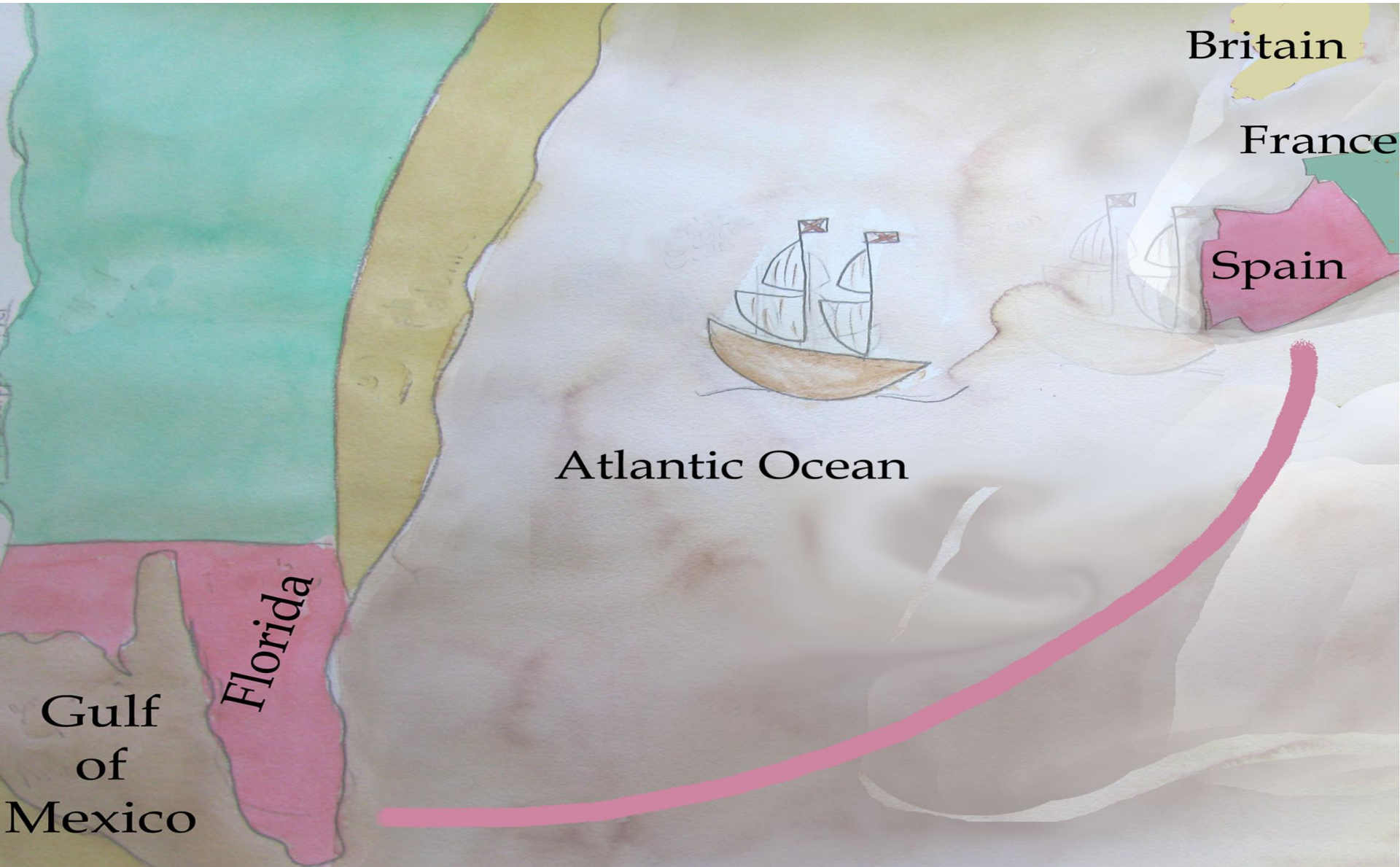
Antes de Jamestown en 1607...




Antes de aterrizar en la roca de Plymouth, en 1620...



Los exploradores españoles navegaron por el océano Atlántico hasta el Caribe.



Hernando de Soto navegó con los hombres, caballos, cerdos, perros, y las provisiones.




Desembarcaron en lo que es hoy día Florida y se marcharon hacia Arkansas con la esperanza de encontrar oro y plata.



Se encontraron con los indígenas.




De Soto y sus hombres hicieron cosas terribles a los indígenas. Justificaron esta violencia diciendo que los indios eran salvajes.



DeSoto calculó mal el tamaño de este continente, porque España era tan pequeño en comparación con el nuevo mundo. Su ejército podría haber caminado toda España en aproximadamente un mes.

El nuevo mundo era mucho más grande.





De Soto y sus hombres viajaron para cuatro años a través de la  
region sureste.

Llegaron a Arkansas en 1541.



DeSoto murió en Arkansas en 1542. Sus hombres querían que los indígenas continuaran pensando que era un dios entonces ocultaron a su cadáver en un tronco de un árbol y lo flotaron en el Río Mississippi hacía el oceano.




Los europeos trajeron enfermedades como la viruela, la gripe, y la peste bubónica. Sin ningún tipo de inmunidad en contra de este ataque, un gran número de indígenas murieron.



En Europa, el español representaba los indígenas como salvajes. Como resultado, los europeos no fueron conscientes de las complejas redes de comercio, los avances agrícolas, los sistemas sociales, o creencias espirituales ya establecidos por los indígenas en este continente mucho antes de la llegada de los europeos.



Los franceses cruzaron el océano Atlántico hacia Canadá y los Lagos Grandes.




Los franceses se interesaron en el comercio de pieles, porque en Europa la mayoría de los animales de peletería rodamiento se habían sido cazados. La gente necesitaba los pieles para protegerles contra el frío. También querían estar a la moda, igual como nos gusta estar a las ultimas modas hoy.



De la altura de la moda era un sombrero de fieltro de castor.  
Todos, desde los caballeros a los peregrinos llevaban  
sombreros.

Y los gorros de castor eran fuertes, resistentes al agua y caros.




Finalmente otros artículos enviados de vuelta a Europa fueron de búfalo y oso. Un producto muy popular era la lengua de búfalo salada que era un manjar en Europa.

Otro era el aceite de oso, lo cual se utilizó en la forma en que usamos la mantequilla hoy en día.






Los exploradores europeos confiaban en los indígenas como guías.



Marquette y Joliet fueron dirigidos por guías nativos en su viaje por el río Mississippi en 1673. Describieron el día en que llegaron a lo que es hoy día el estado de Arkansas. Una canoa con diez indios fue primero, luego una segunda canoa con Marquette y Joliet.



Se encontraron con dos canoas de los indígenas de Arkansas. Su líder levantó una pipa de la paz.

Marquette y Joliet fueron llevados a un gran pabellón y una fiesta comenzó.



Durante su visita pacífica, se les dijeron que había tribus hostiles que vivían más al sur en el río Mississippi entonces se dieron vuelta hacia los Lagos Grandes.



En 1686, Henri DeTonti, parte de la expedición de LaSalle, fundó el Arkansas Post, que fué el primer asentamiento europeo en el oeste del río Mississippi. Esto fue antes de St. Louis o Nueva Orleans se establecieron.



Arkansas Post fue abandonado en 1690 y restablecida en 1721, cuando se hizo cada vez más importante a nivel regional para el comercio y la gobernanza.





“Cuando en el curso de los acontecimientos humanos...” con estas palabras una nación joven que declaró su independencia de Gran Bretaña.



La mayor parte de la Guerra de la Independencia se libró en las trece colonias. Una escaramuza ocurrió al oeste del río Mississippi, aquí en Arkansas.

Los españoles, aliados de las colonistas, ocuparon al Arkansas Post.

El coronel británico Colbert hizo una alianza con los Chickasaw y atacaron el Arkansas Post con esperanza de mantener control del río Mississippi.



Durante la incursión de Colbert, los británicos pensaron que tenían la ventaja después de su ataque nocturno. Cuando se les preguntó a los españoles, se negaron a rendir. Los españoles ganaron su contra-ataque escondiéndose en el bosque, y gritando como los indios cuando atacan.



Los británicos salieron corriendo y gritando "vamos, vamos. Los indios están atacando."





Hombres soñaron con  
hacer su fortuna en  
los nuevos Estados  
Unidos de América.

Los nuevos Estados Unidos de América ofreció recursos  
oportunidades.




La Compra de Louisiana, en 1803, duplicó el tamaño de los Estados Unidos.



En 1804-1805, William Dunbar y el Dr. George Hunter exploraron la parte de la Compra de Louisiana que incluía el río Ouachita y la "aguas termales" que es hoy en día Arkansas y Louisiana. Sus diarios dieron al presidente Thomas Jefferson buenas descripciones de la region.


Stephen Long viajó a través de Arkansas en busca de la fuente del río de Arkansas.



Los cazadores de pieles, comerciantes, y colonos viajaron mas adelante hacia el valle del río Mississippi.



Barcos de quilla trajeron los suministros y también llevaron los recursos.





En 1811, el primer barco de vapor en el río Mississippi navegó con la corriente.



El terremoto de 1811-1812 afectó a la region de Nueva Madrid. Fue el mayor terremoto en la historia de los Estados Unidos. El río Mississippi corrió hacia atrás cuando la orilla obstruyó el flujo del río causándolo a fluir rio arriba.




Edificios quemaron y todo estaba en caos.




El barco de vapor *Nueva Orleans* sobrevivió.



Los ríos eran una extensa red de comunicaciones en la nueva frontera.



Arkansas se convirtió en un territorio en el 1819. Arkansas se convirtió en un estado. Era un estado esclavista. La expansión hacia el oeste de los Estados Unidos tuvo un precio. Los indígenas murieron, perdieron su tierra, y su manera de vivir. La esclavitud no sería jurídicamente resuelto durante 27 años. Su legado amargo durará mucho más tiempo.



La tierra al oeste del río Mississippi, fue muy pacífica donde muchas tribus vivían hasta que vinieron los americanos y se tuvieron que trasladar hacia el oeste. Finalmente, todas las tribus, los indígenas de Arkansas y los reubicados, fueron trasladados a territorio indio, o lo que es hoy en día de Oklahoma. Además, muchas de las tribus del este pasaron a través de Arkansas en el Sendero de Lágrimas en el camino a las reservas en el territorio de los Indios.

El Sendero de Lágrimas recibe su nombre por el sufrimiento y la muerte de los indígenas americanos durante el traslado de 1831-1839.

Cuando se retiraron los americanos nativos, colonos vinieron a la region.





Colonos llegaron en barco, vagón, o a veces en ambos.



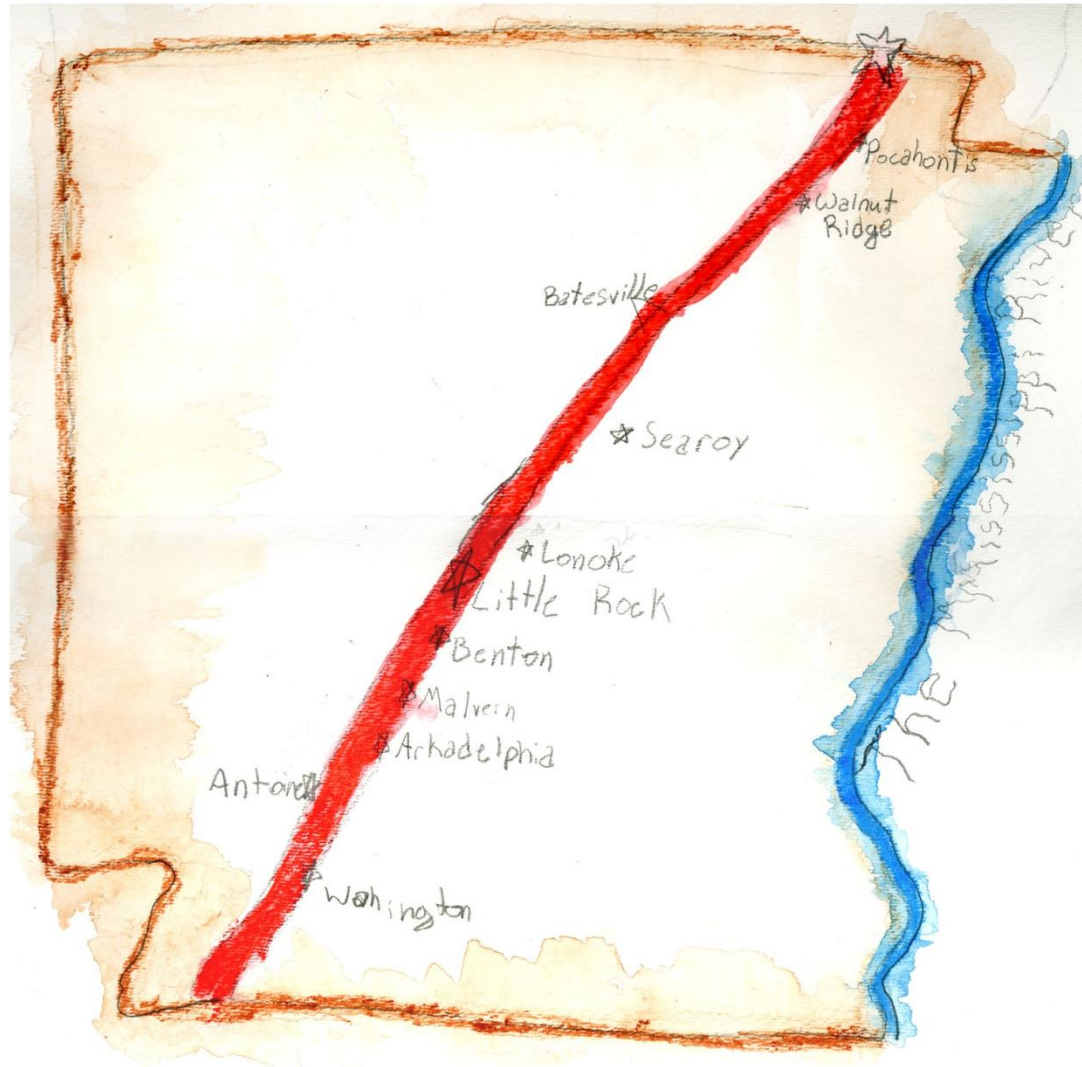
Algunos cargaron todo lo que poseían en balsas.




Algunas personas construyeron los vagones y viajaron con sus familias.




El camino al suroeste era una carretera principal entre St. Louis y Texas.



Colonos pasaron mucho tiempo caminando y generalmente, caminaron unas diez millas al día en camino al suroeste.



Algunos colonos pasaron a través de Arkansas y algunos eligieron a quedarse aquí.



Un flujo constante de los colonos entraron en Arkansas interesados en la promesa de tierra barata o gratis, cazado y recursos abundantes y la promesa de una nueva vida.



Primero tuvieron que preparar la tierra y sembrar cultivos. Los colonos vivieron en su vagón por un tiempo antes de encontrar tiempo para construir una cabina.





La mayoría de cabinas de la frontera no parecían nada como esta casa. Pisos de tierra, pocas o ningunas ventanas, y por supuesto, sin agua corriente eran lo estándar.



Las granjas se hicieron más permanentes.



Cuando vea una cabina vieja o junquillos en una línea en la parte delantera de un solar vacío donde una vez estuvo una casa, piense en la gente que exploró la frontera.



# Los artistas:



Riley Adams

Alei Bruno

McKenzie Griffin

Ethan Johns

John Henry Jones

Taylor Kinsey

Mary Kathryn Kline


Madison McKinley

Emma Raulston

Heath Shatzer

London Shields

Esbian Williams



...ome to  
as State University Mus



Realizado por  
Lenore Shoults  
ASU Heritage Studies PhD candidate



Los profesores de arte  
Mandie Carrington  
Amber Heard


Agradecimiento especial a  
Alex Brown

Toltec Mounds Archeological State Park  
Old Davidsonville State Park  
Early Arkansas Reenactors  
Marlon Mowdy

Gracias al Dr. Martí Allen, director de Arkansas State University Museum y a Diane LaFollette de Arkansas Discovery Network por permitirnos correr con esta idea.

No podríamos hacer nada sin Julie McDonald, Margaret Collier, Judy Lamb, Jill Kary

Agradecimiento especial va a  
Dr. Brady Banta  
Dr. Joseph Patrick Key



Traducido por Melany Bowman,  
ASU Heritage Studies PhD candidate.





Un agradecimiento especial por esta gran  
oportunidad...

